

Číslo vyjádření: 023070200360

Vyřizuje: Ing. Pavol Lomnický  
Tel.: 469 669 945  
Mobil: 603 899 860  
E-mail: pavol.lomnicky@vschrudim.cz  
Datum: 09.03.2023

Signal Projekt s.r.o.  
Stanislava Sedláčková  
Víteňská č.p. 546/55  
639 00 Štýřice

**Chrudim parc. č. 1099, 1108, 1114, 2099, 2723/2, 2725/1, 2725/12, 2725/2, 2725/35, 2725/36, 2725/63, 2728/2, 2730/1, 273 ... (kompletní rozsah parc. čísel zájmového území je na konci vyjádření), Implementace ETCS Regional Chrudim–Borohrádek-polygon 1 (územní nebo stavební řízení - bez záměru napojení na vodohospodářské sítě)**

Investor: Správa železnic, státní organizace, Nové Město, Dlážděná, č.p. 1003/7, 11000

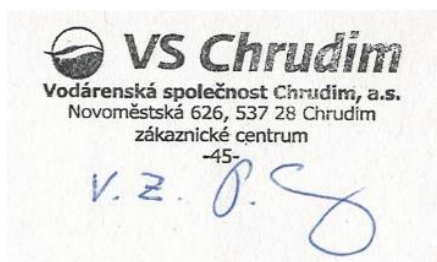
1. V příloze jsou orientačně zakresleny vodohospodářské sítě pro veřejnou potřebu, které v zájmovém území provozuje Vodárenská společnost Chrudim, a. s. (dále VS Chrudim). V situaci nejsou zakresleny všechny vodovodní a kanalizační přípojky, jejich polohu si můžete ověřit dotazem u jejich vlastníků.

**2. S realizací souhlasíme při respektování následujících podmínek:**

- a. Při souběhu a křížení se stávajícím i plánovaným vodovodem a kanalizací musí být dodržena minimální vzdálenost dle zákona č. 274/2001 Sb. v platném znění, případně dle požadavku provozovatele, a to:
  - i. Mezi půdorysným okrajem potrubí a půdorysným okrajem ostatních sítí **v souběhu 1,0 m** a v křížení dle ČSN 736005.
  - ii. Mezi základy a svislými konstrukcemi staveb souvisejících s vodovodními a kanalizačními sítěmi (vodovodní armaturní šachty, čerpací a přečerpávací stanice včetně jejich oplocení) a půdorysným okrajem navrhovaných sítí 1,5 m.
  - iii. Mezi stěnou kanalizačních šachet a půdorysným okrajem navrhovaných sítí 0,5 m.
  - iv. Mezi základy a svislými konstrukcemi ostatních staveb včetně oplocení a víceletými dřevinami (vyjma keřů) a půdorysným okrajem vodovodního a kanalizačního potrubí **1,5 m pro DN ≤ 500 mm a 2,5 m pro DN > 500 mm**.
- b. V případě, že bude v průběhu realizace stavby zjištěno, že výše uvedené podmínky nelze dodržet, budou kritická místa souběhů projednána a odsouhlasena s VS Chrudim.
- c. Při přípravě a provádění zemních nebo jiných prací, které mohou stávající vodovodní a kanalizační řad poškodit, je **prováděcí organizace povinna** učinit veškerá opatření, aby k poškození nedošlo, a to:
  - i. Uvědomí zástupce provozu VS Chrudim - Michal Sýkora, tel: 603 899 831, michal.sykora@vschrudim.cz o zahájení prací, a to nejméně 15 dnů předem.
  - ii. Před zahájením stavebních prací požádá pracovníka VS Chrudim o vytýčení vodovodního a kanalizačního řadu v naší správě - Libor Fořt, tel.: 603 899 819, libor.fort@vschrudim.cz. (*Umístění vytýčených zařízení požadujeme ověřit vždy ruční sondou, aby nedošlo k jeho poškození*).
  - iii. Provede vyznačení polohy vytýčeného vodovodního a kanalizačního řadu přímo na staveništi.
  - iv. Pracovníky, kteří budou provádět zemní práce v blízkosti těchto řadů (tohoto řadu), zástupce prováděcí organizace upozorní, aby dbali maximální opatrnosti a ve vzdálenosti nejméně 1,0 m na každou stranu od osy potrubí nepoužívali nevhodné nářadí a těžkou mechanizaci (hloubicí a nákladní stroje, sbíječky apod.).

- v. Obnažený vodovodní a kanalizační řad musí být řádně zabezpečen proti poškození a před jeho záhozem bude zástupce provozu VS Chrudim přizván ke kontrole, zda nedošlo k jeho viditelnému poškození.
- vi. Každé poškození vodovodního a kanalizačního řadu nahlásí prováděcí organizace neprodleně na příslušný provoz VS Chrudim.

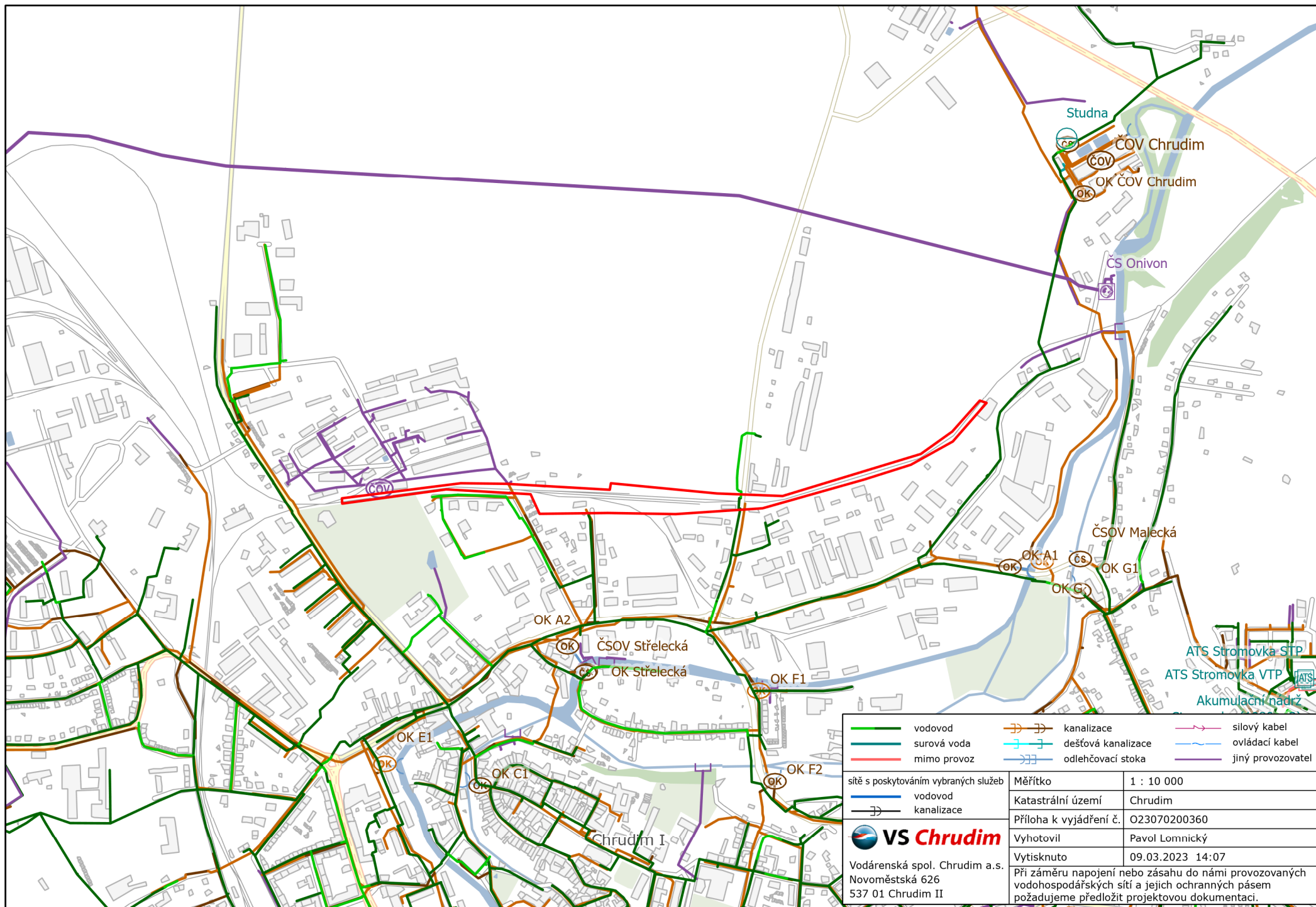
3. Toto vyjádření má platnost 2 roky ode dne vydání.














Ing. Sylva Řezníčková  
vedoucí zákaznického centra

Rozsah dotčených parcel zájmového území: Chrudim parc. č. 1099, 1108, 1114, 2099, 2723/2, 2725/1, 2725/12, 2725/2, 2725/35, 2725/36, 2725/63, 2728/2, 2730/1, 2730/4, 2930/3, 2930/4, 2931/1, 2931/10, 2931/2, 2931/4, 2931/6, 2931/8, 2931/9, 2932/1, 2932/2, 2932/3, 2942/1, 2942/2, 2942/3, 2943, 3558, 3820/11, 3820/12, 3821, 3869, 568/1, 568/25, 568/32, 568/4, 568/5, 568/7, 571/4, 573/4, 576/3, 577/1, 583/1, 584/3, 585/2, 587/10, 587/9, 588/2, 624/19, 624/5, 624/6, 6784, 7269, 7349, 7509, 766/1, 768/5, 768/6, 789/2, 792/1, 793/2, 799/7, 801/2, 804/2, 849/16, 849/17, 849/18, 849/22, 867/3, 871/1

Přílohy: Mapa\_O23070200360.pdf  
Provoz: Chrudim



 vodovod	 kanalizace	 silový kabel
 surová voda	 dešťová kanalizace	 ovládací kabel
 mimo provoz	 odlehčovací stoka	 jiný provozovatel
síť s poskytováním vybraných služeb		
 vodovod	Měřítko	
 kanalizace	Katastrální území	
VS Chrudim		Příloha k vyjádření č.
Vodárenská spol. Chrudim a.s.		Vyhotovil
Novoměstská 626		Vytisknuto
537 01 Chrudim II		Při záměru napojení nebo zásahu do naší provozovaných vodohospodářských sítí a jejich ochranných pásem požadujeme předložit projektovou dokumentaci.